

Ricognizione 771da69b2da14c088d8cc3022a2ec1f0

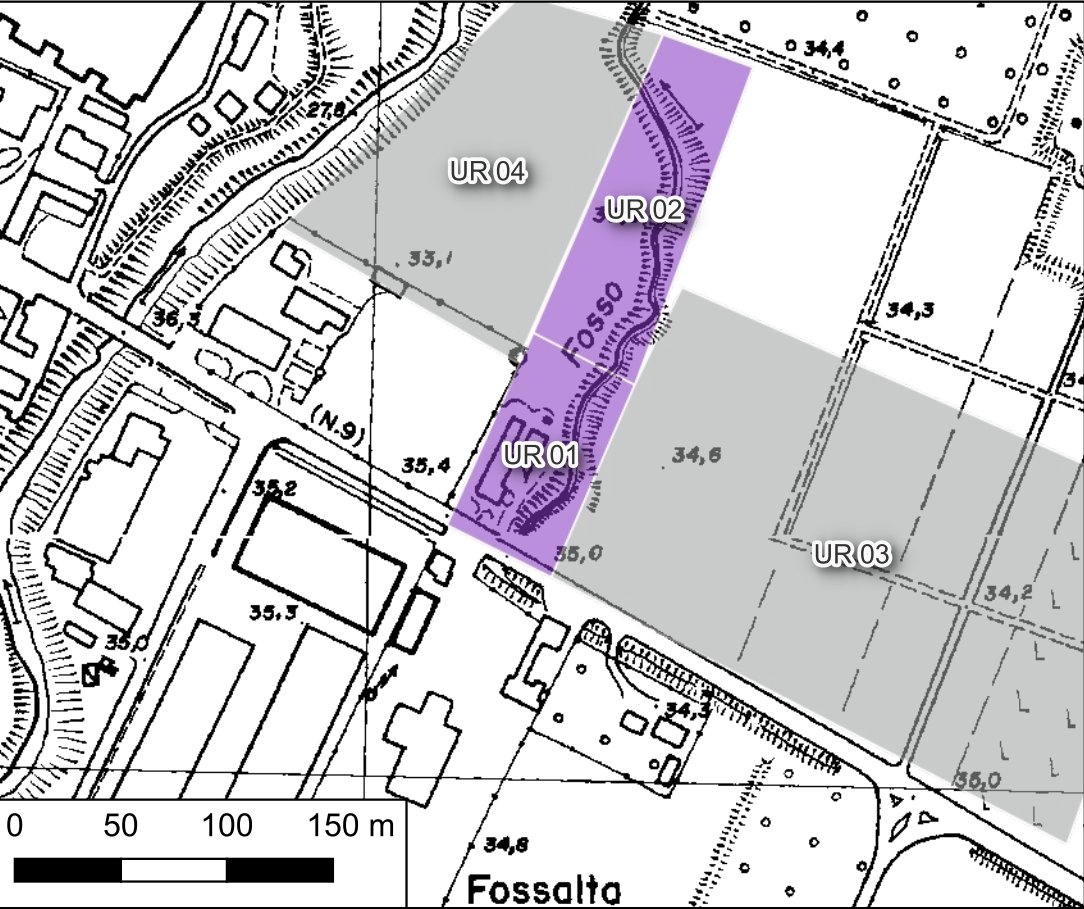
Unità di ricognizione UR 01 - Data 2024/10/28

Visibilità del suolo [*]: 4

Copertura del suolo [*]: superficie artificiale - L'area presenta sia copertura artificiale (asfalto), sia copertura naturale. Lungo gli argini del fosso la visibilità è migliore, poiché il fosso è stato pulito recentemente. Non si segnalano elementi di interesse archeologico.



UR 01 vista da sud



UR 01 vista da nord

Ricognizione 771da69b2da14c088d8cc3022a2ec1f0

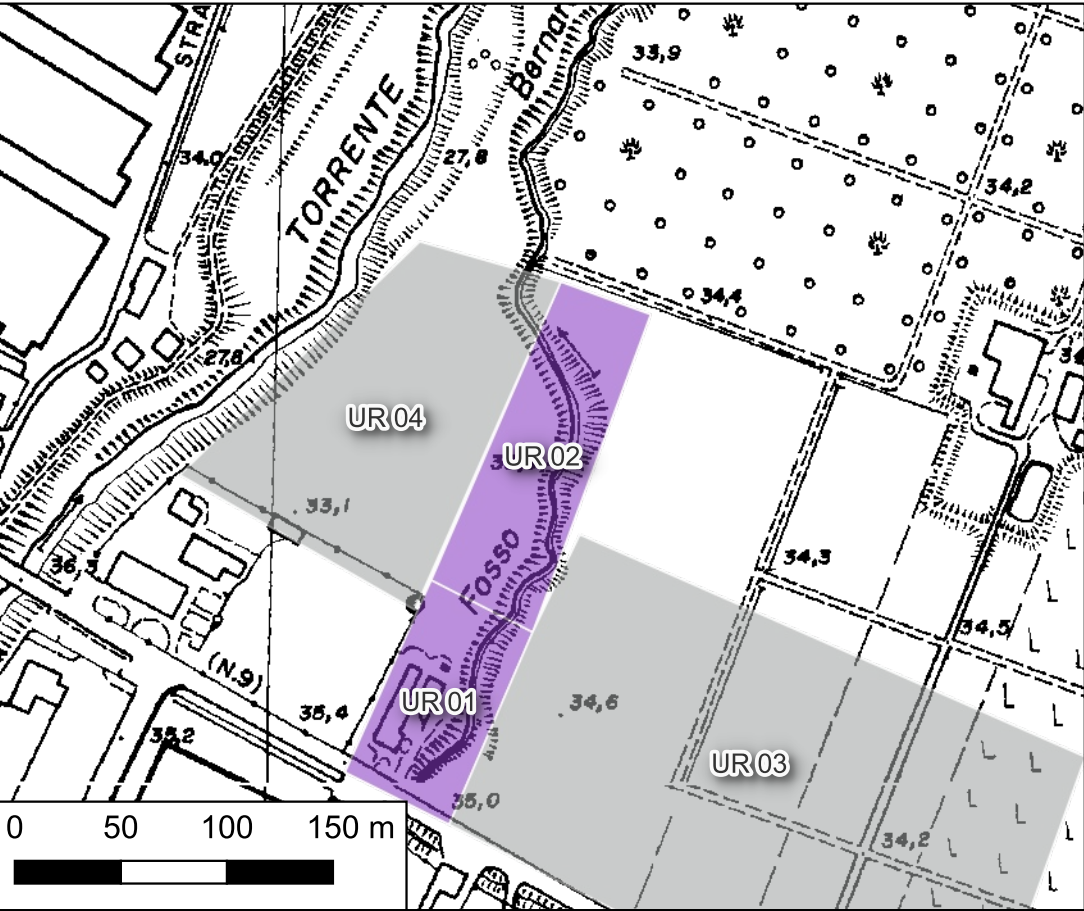
Unità di ricognizione UR 02 - Data 2024/10/28

Visibilità del suolo [*]: 4

Copertura del suolo [*]: superficie agricola utilizzata - L'area presenta una copertura naturale. La visibilità è buona, ma risulta maggiore lungo gli argini del fosso, poiché è stato recentemente pulito. Non si segnalano elementi di interesse archeologico.



UR 02 vista da sud



UR 02 vista da nord

Ricognizione 771da69b2da14c088d8cc3022a2ec1f0

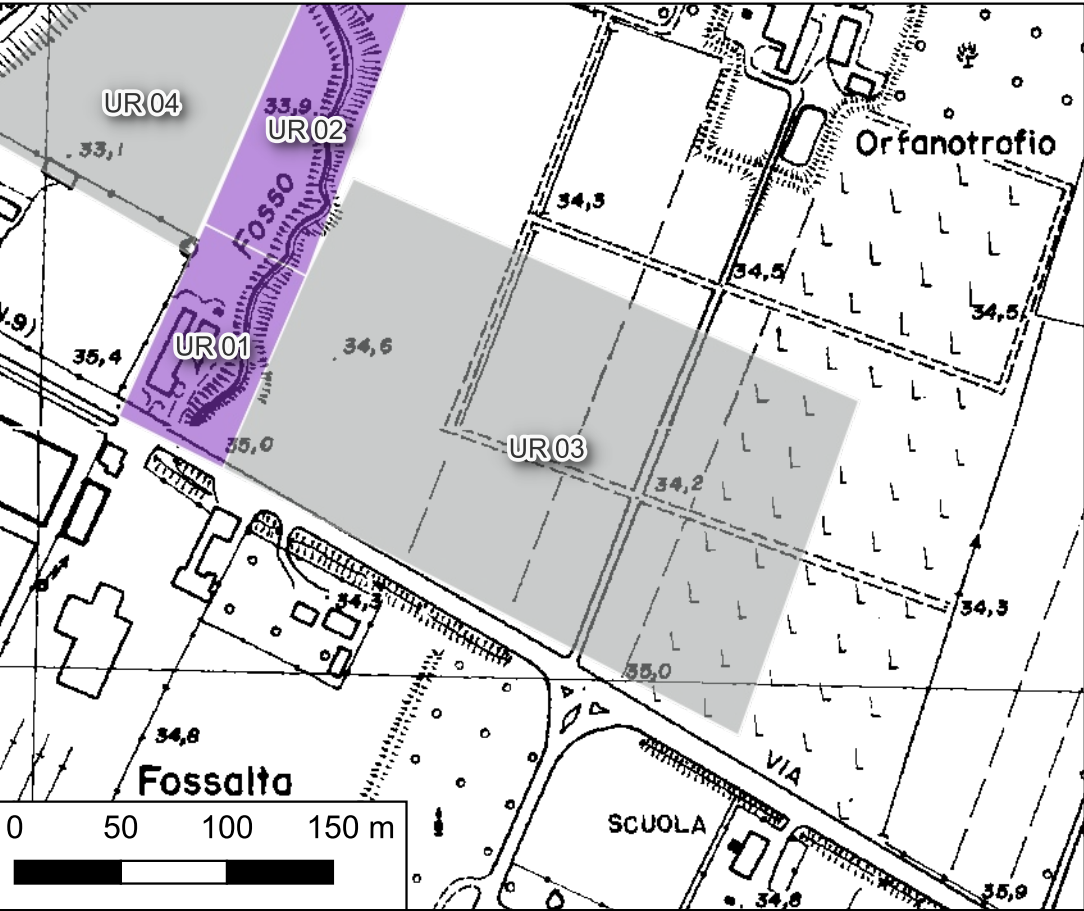
Unità di ricognizione UR 03 - Data 2024/10/28

Visibilitàa del suolo [*]: 0 (area non accessibile)

Copertura del suolo [*]: superficie agricola utilizzata - La percorrenza di UR3 è stata possibile solo marginalmente a causa della presenza di abbondante acqua piovana ristagnante dalle piogge dei giorni precedenti. Nonostante il campo risultasse arato e la visibilità fosse ottima, non è stato possibile accedere e verificare l'esistenza di eventuali presenze archeologiche, così come segnalate dalla carta archeologica del PRG 2003 (in particolare MOT 351 e MOT 324).



UR 03 vista da sud



UR 03 vista da nord

Ricognizione 771da69b2da14c088d8cc3022a2ec1f0

Unità di ricognizione UR 04 - Data 2024/10/28

Visibilità del suolo [*]: 0 (area non accessibile)

Copertura del suolo [*]: superficie agricola utilizzata - UR4 è risultata non accessibile in quanto proprietà privata, segnalata da apposito meccanismo di sbarramento



UR 04 vista da Est

